

URBANIZAÇÃO EM MOÇAMBIQUE

População por área de residência

rural



9%

2017

6%

2007



urbana



18%

2017

14%

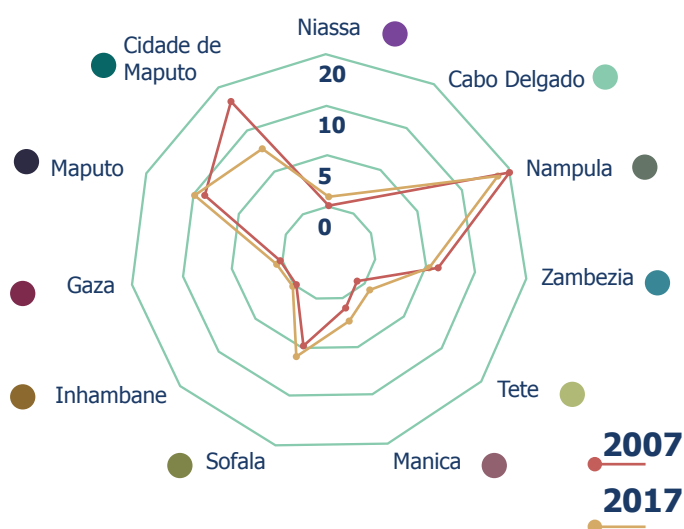
2007



2017 **3,2%**

Crescimento anual da população na área urbana, está acima dos 3,1% desde 2007

Percentagem da população urbana

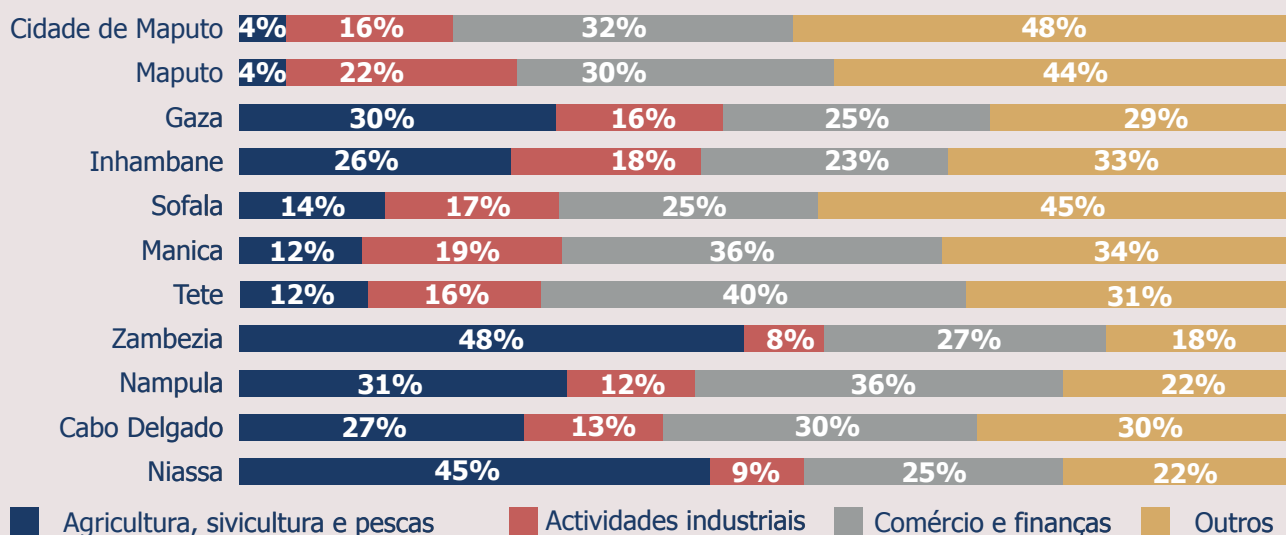


Tamanho da população urbana por província (milhões)

PROVÍNCIA	CENSO 2007	CENSO 2017
NAMPULA	1,1	1,7
MAPUTO	0,8	1,3
CIDADE DE MAPUTO	1,1	1,1
SOFALA	0,6	0,9
ZAMBEZIA	0,7	0,9
MANICA	0,4	0,6
CABO DELGADO	0,3	0,5
TETE	0,2	0,5
NIASSA	0,3	0,4
GAZA	0,3	0,4
INHAMBANE	0,3	0,4

* Millions

Distribuição percentagem da população por actividade econômica



Em sete províncias, mais de

50% dos agregados familiares nas cidades têm **machamba**

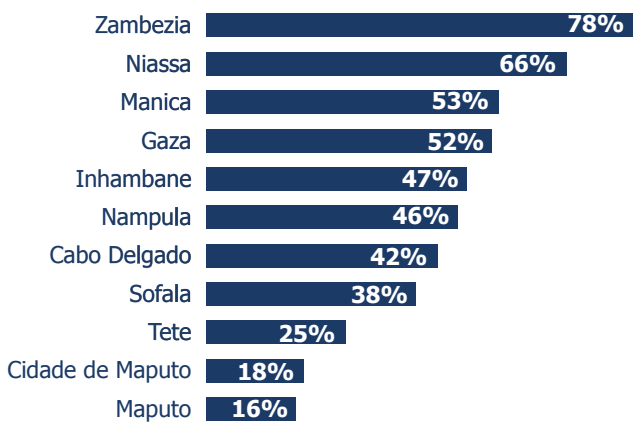
As percentagens mais elevadas foram registadas na **Província e Cidade de Maputo (60%)**



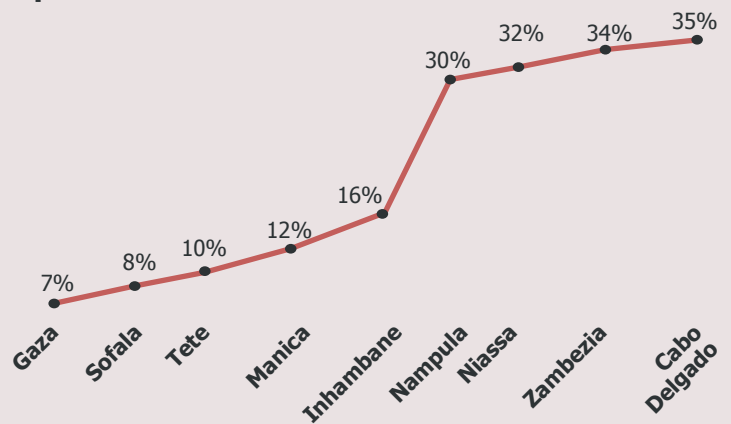
Cerca de **40%**

dos agregados familiares nas províncias do Norte e Centro do país bebem água proveniente de fontes não seguras

Agregados familiares residentes na área urbana que dependem de Machamba

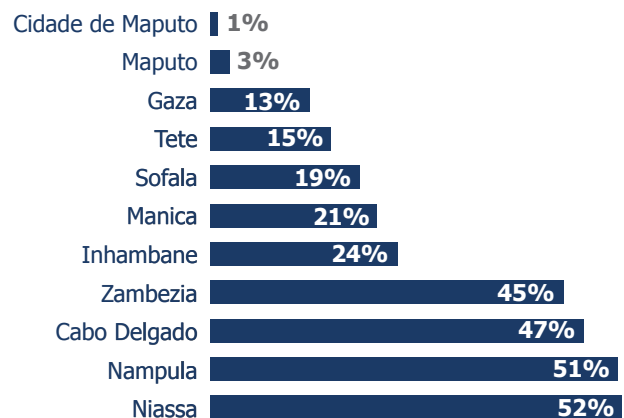


Percentagem de agregados familiares que bebem água proveniente de fontes não seguras, por província



Em Niassa e Nampula, mais de 50% dos agregados familiares têm condições precárias de saneamento.

Percentagem de agregados familiares com saneamento precário, por província



Recomendações:

- 1 Elaborar políticas que definam claramente os espaços urbanos em Moçambique, para evitar que a população rural, com características rurais, seja contabilizada como urbana
- 2 Promoção de políticas públicas de melhoria das condições habitacionais; construção de novas moradias e urbanização de assentamentos urbanos informais com base na utilização de mão de obra local